

INFORME DIARIO DE MONITOREO DE MEDIOS*

*Vigilancia basada en eventos de interés epidemiológico mediante el monitoreo de medios abiertos de comunicación locales y nacionales.

Reporte de eventos:

Amenaza	Tema	Medio	Fecha	Resumen	Liga	Prioridad
Pobreza	Se agudiza crisis económica en Morelos	El sol de Cuernavaca	10 octubre 2021	La pérdida de mil 820 empleos formales en el segundo trimestre del año, según cifras del Instituto Mexicano del Seguro Social (IMSS), y la contracción en el crecimiento económico que continúa sin recuperar sus niveles positivos que mostró hasta el 2017, son dos de los factores que presionaron la alza del empleo informal al 65.1 por ciento en Morelos, lo que se traduce en que más de 523 mil trabajadores no contribuyen con el fisco ni tienen acceso a la seguridad social.	https://www.elsoldecuernavaca.com.mx/local/se-agudiza-la-crisis-en-morelos-empleo-informal-va-en-aumento-7322111.html	Bajo
Violencia	Violencia en niñas	Diario de Morelos	11 octubre 2021	Millones de niñas en el mundo ven limitadas sus posibilidades por las diversas violencias que experimentan, actos y situaciones ocasionadas por sus condiciones de género, biológicas y por las construcciones sociales y culturales, señala la investigadora del Centro de Investigaciones y Estudios de Género (CIEG), Daniela Villegas Mercado.	https://www.diariodemorelos.com/noticias/im-pide-violencia-gozar-ni-de-sus-derechos	Bajo
Biológico	Obesidad en México	Diario de Morelos	11 octubre 2021	De acuerdo a la última Encuesta Nacional de Salud y Nutrición (Ensanut), en México el grupo etario entre 30 y 59 años es el que presenta mayores niveles de obesidad: 35% en hombres y 46% de mujeres.	https://www.diariodemorelos.com/noticias/de-staca-m-xico-en-obesidad	Bajo
Lluvias	Apoyo a damnificados	Diario de Morelos	11 octubre 2021	Por instrucciones del Gobernador Cuauhtémoc Blanco Bravo, el Gobierno del Estado, a través de la Coordinación Estatal de Protección Civil del Estado de Morelos y el Sistema DIF Morelos, se ha apoyado de manera inmediata y continúa a las familias que se vieron vulneradas, tras las fuertes lluvias que se registraron en el mes de septiembre en los municipios de Tlayacapan, Jiutepec y Cuautla.	https://www.diariodemorelos.com/noticias/m-antienen-el-apoyo-familias-damnificadas-por-las-lluvias	Bajo
Biológico	No hay condiciones para el regreso a clases	La Unión	11 octubre 2021	El Movimiento Magisterial de Bases señaló que no existen condiciones para que el cien por ciento de las escuelas en Morelos regrese a clases presenciales el 3 de noviembre y consideró que esta decisión deberá ser tomada en los comités de participación social, conforme al contexto específico de cada plantel.	https://launion.com.mx/morelos/sociedad/noticias/191033-no-hay-condiciones-para-el-regreso-general-a-las-aulas-mmb.html	Bajo
Biológico	Prevención de ETV	La Unión	11 octubre 2021	La dirección de Salud de este lugar dio a conocer que en coordinación con el Centro de Salud, así como con la dirección de Servicios Públicos, continúa con la campaña de descacharrización para evitar la propagación del mosquito transmisor del dengue, zika y chikungunya, a fin de evitar el aumento de casos de estas enfermedades.	https://launion.com.mx/morelos/zona-sur/noticias/191047-retiran-objetos-inservibles-para-evitar-proliferacion-del-mosquito.html	Bajo



<http://ssm.gob.mx>



Servicios de Salud Morelos



@MorelosSalud

Callejón Borda N°3 Col. Centro C.P. 62000
Teléfono (777) 312 62 31 / 314 33 36 ext. 222

**Calle Gómez Azcárate No. 205, Col. Lomas de la Selva
C.P. 62270, Cuernavaca, Morelos. Tel.: 777 102 25 56**



MORELOS
2018 - 2024

**SERVICIOS
DE SALUD**

Fecha: 11 de octubre del 2021
Semana Epidemiológica: 41
Área: Coordinación de Vigilancia Epidemiológica, **UIES.**

Amenaza	Tema	Medio	Fecha	Resumen	Liga	Prioridad
Lluvias	Probables lluvias en el estado	Lo de Hoy	11 octubre 2021	El clima para hoy la Tormenta Tropical Pamela se localizará al suroeste de las costas de Colima y Jalisco, pudiendo intensificarse a huracán durante la tarde.	https://lodehoy.com.mx/2021/10/11/44945/no-olvides-el-paraguas-tormenta-tropical-pamela-podria-intensificarse-huracan	Bajo
Lluvias	Problemas mentales en México.	Lo de Hoy	11 octubre 2021	La pandemia por Covid-19 ha derivado en un incremento de casos de trastornos mentales y en que cada vez más mexicanos consideren hacerse daño o tengan pensamientos suicidas, no obstante, sólo una de cada cinco personas buscan ayuda profesional.	https://lodehoy.com.mx/2021/10/11/44935/problemas-mentales-se-agudizan-en-mexicanos	Bajo



<http://ssm.gob.mx>



Servicios de Salud Morelos



@MorelosSalud

Callejón Borda N°3 Col. Centro C.P. 62000
Teléfono (777) 312 62 31 / 314 33 36 ext. 222

**Calle Gómez Azcárate No. 205, Col. Lomas de la Selva
C.P. 62270, Cuernavaca, Morelos. Tel.: 777 102 25 56**

INFORME DE RIESGOS METEOROLOGICOS

Fuente: Servicio Meteorológico Nacional de México, CONAGUA.

LA TORMENTA TROPICAL "PAMELA" OCASIONARÁ LLUVIAS PUNTUALES MUY FUERTES EN SINALOA, NAYARIT Y JALISCO

Este día, la **Tormenta Tropical "Pamela"** se localizará al suroeste de las costas de Colima y Jalisco, pudiendo intensificarse a **Huracán** durante la tarde-noche. Su circulación ocasionará lluvias puntuales muy fuertes en Sinaloa, Nayarit y Jalisco, además de rachas fuertes de viento y oleaje elevado en las costas de Jalisco y Colima. Por otra parte, el **nuevo frente frío Núm. 3** se extenderá sobre el norte y noreste de México, generando vientos fuertes con tolvaneras en dichas regiones. La **masa de aire** asociada al **frente frío** ocasionará descenso de temperatura principalmente por la mañana y noche en zonas montañosas del noroeste y norte del país. Se espera que el frente se desplace hacia el oriente de Estados Unidos, dejando de afectar al territorio mexicano al final del día.

Las lluvias podrían acompañarse de descargas eléctricas, vientos fuertes y caída de granizo que podrían generar deslaves e inundaciones

Pronostico de Precipitación:

Lluvias aisladas (0.1 a 5 mm): Chihuahua, Coahuila, Nuevo León, Tamaulipas, San Luis Potosí, Zacatecas, Querétaro, Hidalgo, Ciudad de México, Puebla, Tlaxcala, **Morelos**, Tabasco, Campeche, Yucatán y Quintana Roo.

Pronostico de Temperaturas Máximas:

Temperaturas mínimas de 0 a 5 °C y posibles heladas: zonas montañosas de Baja California, Sonora, Chihuahua, Durango, Estado de México, **Morelos**, Tlaxcala, Puebla e Hidalgo.

Pronostico en región Mesa Central:

Cielo medio nublado por la mañana e incremento de nubosidad hacia la tarde con intervalos de chubascos en Guanajuato y **lluvias aisladas en** Querétaro, Hidalgo, Puebla, Tlaxcala y **Morelos**, mismas que estarán acompañadas de descargas eléctricas. Ambiente fresco matutino. Bancos de niebla y temperaturas frías por la mañana en sierras. Ambiente templado por la tarde y viento del este y noreste 10 a 20 km/h.



<http://ssm.gob.mx>



Servicios de Salud Morelos



@MorelosSalud

Callejón Borda N°3 Col. Centro C.P. 62000
 Teléfono (777) 312 62 31 / 314 33 36 ext. 222

Calle Gómez Azcárate No. 205, Col. Lomas de la Selva
C.P. 62270, Cuernavaca, Morelos. Tel.: 777 102 25 56



MORELOS

SERVICIOS
DE SALUD

Fecha: 11 de octubre del 2021
Semana Epidemiológica: 41
Área: Coordinación de Vigilancia Epidemiológica, UIES.

INFORME DE MONITOREO VOLCÁNICO Y SISMOLÓGICO

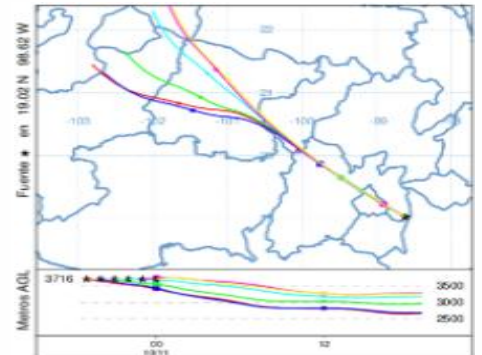
Fuente: Servicio Sismológico Nacional, UNAM. / Centro nacional de Prevención de Desastres (CENAPRED)-SEGOB, SENEAM-SCT y NOAA.

En las últimas 24 horas, mediante los sistemas de monitoreo del **volcán Popocatepetl** se identificaron 106 exhalaciones acompañadas de vapor de agua y gases volcánicos. Adicionalmente, se registraron **31 minutos de tremor**. Al momento de este reporte se observa la emisión de gases que se dispersan al noroeste.

NIVEL DE ALERTA	SEMAFORO	AMARILLO-FASE 2	RECOMENDACIONES PARA LA FASE AMARILLO FASE 2
	Incremento de actividad: <ul style="list-style-type: none"> Pluma de vapor de agua y gas Ligera caída de ceniza en áreas cercanas Caída de fragmentos incandescentes Crecimiento y destrucción de domos de lava Posibilidad de flujos piroclásticos por explosiones Flujos de lodo o escombros de corto alcance 		<ol style="list-style-type: none"> Continuar con el radio de seguridad de 12 km, por lo que la permanencia en esa área no está permitida. Controlar el tránsito entre Santiago Xalitzintla y San Pedro Nexapa, vía Paso de Cortés. A las autoridades de Protección Civil, mantener sus procedimientos preventivos, de acuerdo con sus planes operativos. A la población se le recomienda elevar la atención a los avisos de las autoridades de su localidad y se exhorta a no acercarse al volcán, y mucho menos al cráter. Mantenerse fuera de cañadas ante posibles flujos de lodo, principalmente en temporada de lluvias.

PRONOSTICO DE CAIDA DE CENIZA

En caso de una exhalación de ceniza volcánica, **el pronóstico de trayectoria hacia noroeste**, (simulando exhalación cada hora en las próximas 6 horas) a su paso por la zona oeste del estado de Puebla; zona suroeste, centro y noroeste del Estado de México; zona noroeste y norte de la Ciudad de México, zona sur y oeste del estado de Querétaro, y zona este del estado de Guanajuato; **para las primeras 12 horas de pronóstico** (14:00 a las 02:00 hora local). Posteriormente para las últimas 12 horas de pronóstico, (02:00 a las 14:00 hora local del día siguiente), las trayectorias continuarán sobre la zona este, centro y noroeste del estado de Guanajuato; zona noroeste del estado de Jalisco y zona suroeste del estado de Zacatecas, donde concluirán.



SISMOS	<p>Se registró sismo de magnitud de 3.5 grados Richter, a las 04:30:12 hrs con localización del epicentro a 27 km al sureste de Acapulco, Guerrero.</p> <p>NO PERCIBIDO EN EL ESTADO DE MORELOS.</p>	
	REPORTE DE DAÑOS A LA POBLACION	
PROTECCIÓN CIVIL	Sin reporte de daños a la población ni a la infraestructura en salud.	



<http://ssm.gob.mx>



Servicios de Salud Morelos



@MorelosSalud

Callejón Borda N°3 Col. Centro C.P. 62000
Teléfono (777) 312 62 31 / 314 33 36 ext. 222

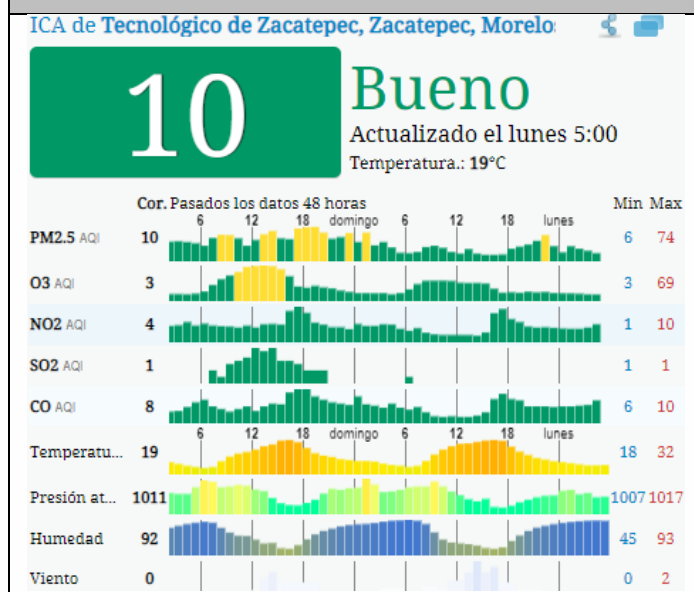
Calle Gómez Azcárate No. 205, Col. Lomas de la Selva
C.P. 62270, Cuernavaca, Morelos. Tel.: 777 102 25 56

INFORME DE TEMPERATURAS Y CALIDAD DEL AIRE

Fuente: Comisión Estatal de Agua (CEAGUA)

ICA	CALIDAD DEL AIRE	RECOMENDACIONES A LA POBLACIÓN
0-50	Buena	No se anticipan impactos a la salud cuando la calidad del aire se encuentra en este intervalo.
51-100	Moderada	Las personas extraordinariamente sensitivas deben considerar limitación de los esfuerzos físicos excesivos y prolongados al aire.
101-150	Dañina a la salud de los grupos sensitivos	Los niños adultos activos, y personas con enfermedades respiratorias tales como el asma, deben evitar los esfuerzos físicos excesivos y prolongados al aire.
151-200	Dañina a la salud	Los niños adultos activos, y personas con enfermedades respiratorias tales como el asma, deben evitar los esfuerzos físicos excesivos y prolongados al aire libre; las demás personas, especialmente los niños, deben limitar los esfuerzos excesivos y prolongados al aire libre.
201-300	Muy dañina a la salud	Los niños adultos activos, y personas con enfermedades respiratorias tales como el asma, deben evitar todos los esfuerzos excesivos al aire libre; las demás personas, especialmente los niños, deben limitar los esfuerzos físicos excesivos al aire libre.
300+	Arriesgado	

CALIDAD DEL AIRE CUERNAVACA, MORELOS.



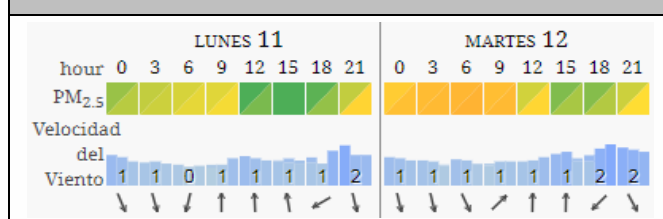
PRONOSTICO DE TEMPERATURAS POR MUNICIPIO

Municipio	Máx	Mín	Municipio	Máx	Mín
Amacuzac	32°	16°	Puente de Ixtla	34°	18°
Axochiapan	33°	18°	Temixco	33°	16°
Ayala	32°	18°	Tepalcingo	33°	17°
Cuautla	28°	15°	Tepoztlán	29°	16°
Cuernavaca	30°	15°	Tlaltizapan	33°	19°
Huitzilac	21°	9°	Tlaquiltenango	35°	18°
Jiutepec	30°	16°	Zacatepec	31°	19°
Jojutla	35°	21°	Zacualpan de Amilpas	25°	14°

TEMPERATURAS MAXIMAS Y MINIMAS, ÚLTIMAS 24 HRS

Mínimas	Máximas
Huitzilac 21° 9°	35° 21° Jojutla
Tetela del Volcán 21° 12°	35° 18° Tlaquiltenango
Totolapan 23° 12°	34° 18° Puente de Ixtla
Ocuituco 23° 13°	33° 19° Tlaltizapan

PRONOSTICO DE LA CALIDAD DEL AIRE



<http://ssm.gob.mx>



Servicios de Salud Morelos



@MorelosSalud

Callejón Borda N°3 Col. Centro C.P. 62000
 Teléfono (777) 312 62 31 / 314 33 36 ext. 222

Calle Gómez Azcárate No. 205, Col. Lomas de la Selva
 C.P. 62270, Cuernavaca, Morelos. Tel.: 777 102 25 56



MORELOS
2018 - 2024

**SERVICIOS
DE SALUD**

Fecha: 11 de octubre del 2021
Semana Epidemiológica: 41
Área: Coordinación de Vigilancia Epidemiológica, **UIES.**

INFORME DE MONITOREO EPIDEMIOLÓGICO

Fuente: Jurisdicciones Sanitarias del estado de Morelos.

JURISDICCION SANITARIA I:

- SIN EVENTOS EXTRAORDINARIOS.

JURISDICCION SANITARIA II:

- SIN EVENTOS EXTRAORDINARIOS.

JURISDICCION SANITARIA III:

- SIN EVENTOS EXTRAORDINARIOS.



<http://ssm.gob.mx>



Servicios de Salud Morelos



@MorelosSalud

Callejón Borda N°3 Col. Centro C.P. 62000
Teléfono (777) 312 62 31 / 314 33 36 ext. 222

**Calle Gómez Azcárate No. 205, Col. Lomas de la Selva
C.P. 62270, Cuernavaca, Morelos. Tel.: 777 102 25 56**